



ಜಿಲ್ಲಾಧಿಕಾರಿಗಳು, ಬೆಂಗಳೂರು ನಗರ ಜಿಲ್ಲೆ, ಬೆಂಗಳೂರು ರವರ ಕಾರ್ಯಾಲಯದ ನಡವಳಿಗಳು

ವಿಷಯ: ಬೆಂಗಳೂರು ನಗರ ಜಿಲ್ಲೆಯ ವ್ಯಾಪ್ತಿಯಲ್ಲಿ 5 ತಾಲ್ಲೂಕುಗಳ ವಿವಿಧ ಗ್ರಾಮಗಳ ವಿವಿಧ ಸರ್ವೆ ನಂಬರ್‌ಗಳಲ್ಲಿ ಒಟ್ಟು 582-39 ಎ/ಗು ಸರ್ಕಾರಿ ಗೋಮಾಳ ಮತ್ತು ಸರ್ಕಾರಿ ಖರಾಬು ವರ್ಗೀಕರಣಗಳ ಜಮೀನುಗಳನ್ನು "ಬೆಂಗಳೂರಿನಲ್ಲಿ ಒಂದು ಲಕ್ಷ ಬಹುಮಹಡಿ ವಸತಿ ಯೋಜನೆ" ಯನ್ನು ಅನುಷ್ಠಾನಗೊಳಿಸಲು ರಾಜೀವ್ ಗಾಂಧಿ ಗ್ರಾಮೀಣ ವಸತಿ ನಿಗಮ ನಿಯಮಿತ, ಬೆಂಗಳೂರು ಇವರಿಗೆ ಉಚಿತವಾಗಿ ಮಂಜೂರು ಮಾಡುವ ಬಗ್ಗೆ.

- ಉಲ್ಲೇಖ:**
1. ಸರ್ಕಾರದ ಆದೇಶ ಸಂ.ಆರ್‌ಡಿ 19 ಎಲ್‌ಜಿಬಿ 2018 ದಿನಾಂಕ:19.03.2018.
 2. ಈ ಕಛೇರಿಯ ಸಮಸಂಖ್ಯೆ ಆದೇಶ ದಿನಾಂಕ:14.12.2017.
 3. ರಾಜೀವ್‌ಗಾಂಧಿ ಗ್ರಾಮೀಣ ವಸತಿ ನಿಗಮ ನಿಯಮಿತ ಇವರ ಪತ್ರಗಳು, ಸಂಖ್ಯೆ:ಆರ್‌ಜಿಆರ್‌ಡೆಚ್‌ಸಿಎಲ್/07/ವಿಎಸ್‌ಎಲ್/06/2017, ದಿನಾಂಕ:21-04-2017, 09-06-2017 05-07-2017 ಮತ್ತು 25-09-2017.

ಪ್ರಸ್ತಾವನೆ:

ಬೆಂಗಳೂರು ನಗರದಲ್ಲಿ "ಒಂದು ಲಕ್ಷ ವಸತಿ ಮನೆ ಯೋಜನೆಯನ್ನು" ಅನುಷ್ಠಾನಗೊಳಿಸಲು ರಾಜೀವ್‌ಗಾಂಧಿ ಗ್ರಾಮೀಣ ವಸತಿ ನಿಗಮ ನಿಯಮಿತ ಇವರಿಗೆ ಜಮೀನು ಮಂಜೂರು ಮಾಡುವ ವಿಚಾರವಾಗಿ ಸನ್ಮಾನ್ಯ ಮುಖ್ಯಮಂತ್ರಿಯವರ ಅಧ್ಯಕ್ಷತೆಯಲ್ಲಿ ದಿನಾಂಕ: 05-07-2017ರಂದು ನಡೆದ ಸಭೆಯಲ್ಲಿ ತೀರ್ಮಾನವಾದಂತೆ, ಬೆಂಗಳೂರು ನಗರ ಜಿಲ್ಲೆಯ, ಬೆಂಗಳೂರು ದಕ್ಷಿಣ, ಬೆಂಗಳೂರು ಪೂರ್ವ, ಬೆಂಗಳೂರು ಉತ್ತರ, ಬೆಂಗಳೂರು ಉತ್ತರ (ಅದರ) ಮತ್ತು ಅನೇಕಲ್ ತಾಲ್ಲೂಕುಗಳ ವಿವಿಧ ಗ್ರಾಮಗಳಲ್ಲಿ ಲಭ್ಯವಿರುವ ಜಮೀನುಗಳನ್ನು ಮಂಜೂರು ಮಾಡುವ ಕುರಿತು ತಹಶೀಲ್ದಾರ್ ರವರುಗಳಿಂದ ವರದಿಗಳನ್ನು ಪಡೆದು ಸರ್ಕಾರಕ್ಕೆ ಈ ಕಛೇರಿ ಪತಿಯಿಂದ ಪ್ರಸ್ತಾವನೆಗಳನ್ನು ವಿವಿಧ ಹಂತಗಳಲ್ಲಿ ಸಲ್ಲಿಸಲಾಗಿತ್ತು. ಸದರಿ ಪ್ರಸ್ತಾವನೆಗಳನ್ನು ಸರ್ಕಾರದ ಹಂತದಲ್ಲಿ ಪರಿಶೀಲಿಸಿ ಎರಡನೇ ಹಂತವಾಗಿ ಈ ಕೆಳಕಂಡ ಕೋಷ್ಟಕದಲ್ಲಿ ವಿವರಿಸಿರುವಂತೆ ಒಟ್ಟು 582-39 ಎ/ಗು ಜಮೀನನ್ನು ಉದ್ದೇಶಿತ ಯೋಜನೆಗೆ ಮಂಜೂರು ಮಾಡಿ ಸರ್ಕಾರ ಉಲ್ಲೇಖ(1) ರನ್ವಯ ಆದೇಶ ಹೊರಡಿಸಲಾಗಿರುತ್ತದೆ.

ಕೋಷ್ಟಕ:

ಛಾತ್ರ-1: ಸರ್ಕಾರಿ ಗೋಮಾಳ ಜಮೀನುಗಳ ವಿವರ:					
ಕ್ರ.ಸಂ	ತಾಲ್ಲೂಕು	ಖೋಬಳಿ	ಗ್ರಾಮ	ಸ.ನಂ.	ವಿಸ್ತೀರ್ಣ ಎ/ಗು
1	2	3	4	5	6
1	ಬೆಂಗಳೂರು ಪೂರ್ವ	ಬಿದರಹಳ್ಳಿ	ಕಾಡ ಅಗ್ರಹಾರ	78	7-03
2	ಬೆಂಗಳೂರು ಪೂರ್ವ	ಕೆ.ಆರ್.ಪುರ	ಹೊರಮಾವು	110	2-00
3	ಬೆಂಗಳೂರು ಪೂರ್ವ	ಕೆ.ಆರ್.ಪುರ	ಕೊಡಿಗೆಹಳ್ಳಿ	34	7-00
4	ಬೆಂಗಳೂರು ಪೂರ್ವ	ಬಿದರಹಳ್ಳಿ	ನಿಂಬೆಕಾಯಿಪುರ	52 ಉ:ತಾಪೆ ಸ.ನಂ.75	2-00
5	ಬೆಂಗಳೂರು ಪೂರ್ವ	ಬಿದರಹಳ್ಳಿ	ಮಂದೂರು	155	4-20
6	ಬೆಂಗಳೂರು ದಕ್ಷಿಣ	ಕಿಂಗೇರಿ	ಮಾಳಿಗೊಂಡನಹಳ್ಳಿ	20	10-00
7	ಬೆಂಗಳೂರು ದಕ್ಷಿಣ	ತಾವರೆಕೆರೆ	ಮುದ್ದೂರುನಪಾಳ್ಯ	28	60-00
8	ಬೆಂಗಳೂರು ದಕ್ಷಿಣ	ಕಿಂಗೇರಿ	ದೇವಗೆರೆ	68	2-20
9	ಬೆಂಗಳೂರು ದಕ್ಷಿಣ	ಉತ್ತರಹಳ್ಳಿ	ಕಿಂಬತ್ತಹಳ್ಳಿ	55	75-00

10	ಬೆಂಗಳೂರು ದಕ್ಷಿಣ	ತಾವರೆಕೆರೆ	ಚಿಕ್ಕಲೂರು ರಾಂಪುರ	1	2-00
11	ಬೆಂಗಳೂರು ದಕ್ಷಿಣ	ತಾವರೆಕೆರೆ	ಮುನಗಮಾರಹಳ್ಳಿ	13	4-00
12	ಬೆಂಗಳೂರು ದಕ್ಷಿಣ	ಕೆಂಗೇರಿ	ಬೆನ್ನಕುರ್ಚಿ	47	10-00
13	ಬೆಂಗಳೂರು ದಕ್ಷಿಣ	ಕೆಂಗೇರಿ	ದೇವಗೇರಿ	67	1-20
14	ಬೆಂಗಳೂರು ದಕ್ಷಿಣ	ಕೆಂಗೇರಿ	ದೇವಗೇರಿ	69	4-00
15	ಬೆಂಗಳೂರು ದಕ್ಷಿಣ	ಕೆಂಗೇರಿ	ಕುಂಬಳಗೋಡು	26	2-30
16	ಬೆಂಗಳೂರು ಉತ್ತರ (ಅಪರ)	ಜಾಲ	ಉತ್ತರಹಳ್ಳಿ	35	3-20
17	ಬೆಂಗಳೂರು ಉತ್ತರ (ಅಪರ)	ಹೆಸರಘಟ್ಟ	ಶ್ರೀರಾಮನಹಳ್ಳಿ	33	4-00
18	ಬೆಂಗಳೂರು ಉತ್ತರ	ದಾಸನಕುಂಟೆ	ಮಲ್ಲಸಂದ್ರ	17	7-38
19	ಬೆಂಗಳೂರು ಉತ್ತರ	ದಾಸನಕುಂಟೆ	ಲಕ್ಕೇನಹಳ್ಳಿ	57	12-00
20	ಬೆಂಗಳೂರು ಉತ್ತರ	ದಾಸನಪುರ	ಕುಕ್ಕನಹಳ್ಳಿ	77	8-29
21	ಬೆಂಗಳೂರು ಉತ್ತರ	ದಾಸನಪುರ	ಕಿತ್ತನಹಳ್ಳಿ	54	28-24
22	ಬೆಂಗಳೂರು ಉತ್ತರ	ದಾಸನಪುರ	ಆಲೂರು	25	5-00
23	ಬೆಂಗಳೂರು ಉತ್ತರ	ದಾಸನಪುರ	ಮಲ್ಲಸಂದ್ರ	40	13-08
24	ಬೆಂಗಳೂರು ಉತ್ತರ	ದಾಸನಪುರ	ಗೋವಿಂದಪುರ	2	5-00
25	ಬೆಂಗಳೂರು ಉತ್ತರ	ದಾಸನಪುರ	ಕುಕ್ಕನಹಳ್ಳಿ	80	5-00
26	ಬೆಂಗಳೂರು ಉತ್ತರ	ದಾಸನಪುರ	ಮಲ್ಲಸಂದ್ರ	35	10-00
27	ಬೆಂಗಳೂರು ಉತ್ತರ	ದಾಸನಪುರ	ಅಗ್ರಹಾರ ಪಾಳ್ಯ	30	5-00
28	ಬೆಂಗಳೂರು ಉತ್ತರ	ಯಶವಂತಪುರ	ಗಾಣಿಗಾರನಹಳ್ಳಿ	75/76	1-00
29	ಬೆಂಗಳೂರು ಉತ್ತರ	ಯಶವಂತಪುರ	ಗಾಣಿಗಾರನಹಳ್ಳಿ	74	5-00
30	ಬೆಂಗಳೂರು ಉತ್ತರ	ದಾಸನಪುರ	ಪೊಟಗೇರಿ	14	6-08
31	ಬೆಂಗಳೂರು ಉತ್ತರ	ದಾಸನಪುರ	ಬೆತ್ತನಗೆರೆ	46	22-34
32	ಬೆಂಗಳೂರು ಉತ್ತರ	ದಾಸನಪುರ	ಲಕ್ಷ್ಮೀಪುರ	69	4-00
33	ಬೆಂಗಳೂರು ಉತ್ತರ	ದಾಸನಪುರ	ಕುಕ್ಕನಹಳ್ಳಿ	78	6-20
34	ಬೆಂಗಳೂರು ಉತ್ತರ	ದಾಸನಪುರ	ಗೌಡಹಳ್ಳಿ	57	4-00
35	ಬೆಂಗಳೂರು ಉತ್ತರ	ದಾಸನಪುರ	ಲಕ್ಕೇನಹಳ್ಳಿ	62	4-00

[Handwritten signature]

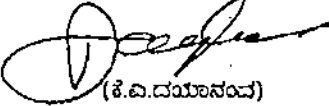
36	ಬೆಂಗಳೂರು ಉತ್ತರ (ಅವರ)	ಜಾಲ	ಮರಣಮಾರನಹಳ್ಳಿ	158	2-10
37	ಬೆಂಗಳೂರು ಉತ್ತರ (ಅವರ)	ಜಾಲ	ಬಯ್ಯಪ್ಪನಹಳ್ಳಿ	80	20-00
38	ಬೆಂಗಳೂರು ಉತ್ತರ (ಅವರ)	ಜಾಲ	ದೊಡ್ಡಜಾಲ	46/5	0-27
39	ಬೆಂಗಳೂರು ಉತ್ತರ (ಅವರ)	ಹೆಸರುಘಟ್ಟ	ಕೊಂಬುಪರಾಯನಹಳ್ಳಿ	70	1-38
40	ಬೆಂಗಳೂರು ಉತ್ತರ (ಅವರ)	ಹೆಸರುಘಟ್ಟ	ಲಿಂಗರಾಜಪುರ	1	4-22
41	ಬೆಂಗಳೂರು ಉತ್ತರ (ಅವರ)	ಜಾಲ	ನೆಲ್ಲಕುಂಟೆ	82	3-01
42	ಬೆಂಗಳೂರು ಉತ್ತರ (ಅವರ)	ಜಾಲ	ಕಾಡಿಗಾನಹಳ್ಳಿ	33	11-30
43	ಬೆಂಗಳೂರು ಉತ್ತರ (ಅವರ)	ಜಾಲ	ಮರಣಮಾರನಹಳ್ಳಿ	179/ಪಿ1	1-00
44	ಬೆಂಗಳೂರು ಉತ್ತರ (ಅವರ)	ಜಾಲ	ಮರಣಮಾರನಹಳ್ಳಿ	103	12-00
45	ಬೆಂಗಳೂರು ಉತ್ತರ (ಅವರ)	ಜಾಲ	ಕುದರೆಗೆರೆ	59	5-05
46	ಬೆಂಗಳೂರು ಉತ್ತರ (ಅವರ)	ಜಾಲ	ಕುದರೆಗೆರೆ	55	1-30
47	ಬೆಂಗಳೂರು ಉತ್ತರ (ಅವರ)	ಹೆಸರುಘಟ್ಟ	ಇಟಿಗಲ್ ಪುರ	50	6-28
48	ಬೆಂಗಳೂರು ಉತ್ತರ (ಅವರ)	ಹೆಸರುಘಟ್ಟ	ನಾಡೇನಹಳ್ಳಿ	30	1-29
49	ಬೆಂಗಳೂರು ಉತ್ತರ (ಅವರ)	ಜಾಲ	ಬೈನಹಳ್ಳಿ	25	3-35
50	ಬೆಂಗಳೂರು ಉತ್ತರ (ಅವರ)	ಹೆಸರುಘಟ್ಟ	ದಾಸೇನಹಳ್ಳಿ	15	5-24
51	ಬೆಂಗಳೂರು ಉತ್ತರ (ಅವರ)	ಜಾಲ	ಮರಳು ಕುಂಟೆ	50/ಪಿ31	4-00
52	ಬೆಂಗಳೂರು ಉತ್ತರ (ಅವರ)	ಹೆಸರುಘಟ್ಟ	ಅದ್ವಿಗಾನಹಳ್ಳಿ	56	8-36

53	ಬೆಂಗಳೂರು ಉತ್ತರ (ಅವರ)	ಜಾಲ	ಬೋಯಲು ಹಳ್ಳಿ	56	4-20
54	ಆನೇಕಲ್	ಜಿಗಣಿ	ವಾಬನಂದ್ರ	12	3-07
55	ಆನೇಕಲ್	ಸರ್ಜಾಪುರ	ಅಳಿ ಬೊಮ್ಮನಂದ್ರ	53	2-15
56	ಆನೇಕಲ್	ಜಿಗಣಿ	ಕಲ್ಲುಬಾಳು	90	6-00
57	ಆನೇಕಲ್	ಜಿಗಣಿ	ಮುಯಾಂಪಲಿಂಗಮರ	48	8-00
58	ಆನೇಕಲ್	ಅತ್ತಿಬೆದ	ಭಕ್ತಿಮರ	58	2-18
59	ಆನೇಕಲ್	ಸರ್ಜಾಪುರ	ರಾಯನಂದ್ರ	121	1-24
60	ಆನೇಕಲ್	ಜಿಗಣಿ	ಬನ್ನೇರುಘಟ್ಟ	2	7-00
61	ಆನೇಕಲ್	ಸರ್ಜಾಪುರ	ಬಂಜೇನಹಳ್ಳಿ	147	4-32
62	ಆನೇಕಲ್	ಕನಕಾ	ಹಾಲದೇನಹಳ್ಳಿ	83	1-02
63	ಆನೇಕಲ್	ಸರ್ಜಾಪುರ	ಕೊಮ್ಮನಂದ್ರ	62	2-00
64	ಆನೇಕಲ್	ಕನಕಾ	ಸೊಪ್ಪುಹಳ್ಳಿ	36	1-36
65	ಆನೇಕಲ್	ಸರ್ಜಾಪುರ	ಕೊಡ್ಲಗ್ರಾಮ	148	2-27
66	ಆನೇಕಲ್	ಸರ್ಜಾಪುರ	ಗೂಳಿಮಂಗಲ	67	2-00
67	ಆನೇಕಲ್	ಸರ್ಜಾಪುರ	ಬ್ಯಾಲಹಳ್ಳಿ	46	0-30
ಒಟ್ಟು					500-30

ಭಾಗ-2 ಸರ್ಕಾರಿ ಖರಾಬು ಭೂಮಿಗಳ ವಿವರ

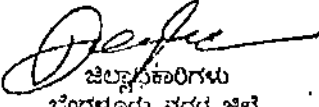
1	ಬೆಂಗಳೂರು ಪೂರ್ವ	ವರ್ತೂರು	ಕೊಡಕಿ	76	1-05
2	ಬೆಂಗಳೂರು ಪೂರ್ವ	ಬಿದರಹಳ್ಳಿ	ಕಿತ್ತಗನೂರು	81	2-14
3	ಬೆಂಗಳೂರು ಪೂರ್ವ	ಕೆ.ಆರ್.ಪುರ	ದೇವನಂದ್ರ	34	0-20
4	ಬೆಂಗಳೂರು ಪೂರ್ವ	ಬಿದರಹಳ್ಳಿ	ಕಣ್ಣೂರು	50	8-00
5	ಬೆಂಗಳೂರು ಪೂರ್ವ	ಕೆ.ಆರ್.ಪುರ	ಕೆ.ನಾರಾಯಣಪುರ	49	1-06
6	ಬೆಂಗಳೂರು ಪೂರ್ವ	ಬಿದರಹಳ್ಳಿ	ಬಿದರಹಳ್ಳಿ	193	20-00
7	ಬೆಂಗಳೂರು ಪೂರ್ವ	ಕೆ.ಆರ್.ಪುರ	ಹೊರಮಾವು	82	3-24
8	ಬೆಂಗಳೂರು ಪೂರ್ವ	ಕೆ.ಆರ್.ಪುರ	ಕೆ.ನಾರಾಯಣಪುರ	40	1-21
9	ಬೆಂಗಳೂರು ಉತ್ತರ(ಅವರ)	ಹೆಸರುಘಟ್ಟ	ಸಾಸಿಪೆಘಟ್ಟ	70	2-00
10	ಬೆಂಗಳೂರು ಉತ್ತರ(ಅವರ)	ಜಾಲ	ನವರತ್ನ ಅಗ್ರಹಾರ	14	1-02
11	ಬೆಂಗಳೂರು ಉತ್ತರ(ಅವರ)	ಝಿಲಯಕ	ಚೊಕ್ಕನಹಳ್ಳಿ	87	4-16
12	ಬೆಂಗಳೂರು ಉತ್ತರ(ಅವರ)	ಜಾಲ	ಬಂದಿಕೊಡಿಗಹಳ್ಳಿ	106	17-00

4. ಮಂಜೂರಾತಿ ಜಮೀನಿನ ಮೇಲೆ ಯಾವುದೇ ನ್ಯಾಯಾಲಯದಲ್ಲಿ ದಾಖಲಾಗಿದ್ದಲ್ಲಿ ಈ ಮಂಜೂರಾತಿ ನ್ಯಾಯಾಲಯದ ಅಂತಿಮ ತೀರ್ಮಾನಕ್ಕೆ ಒಳಪಟ್ಟಿರುತ್ತದೆ.
5. ಮಂಜೂರಾದ ಜಮೀನಿನಲ್ಲಿ ಅಭಿವೃದ್ಧಿ ಕಾರ್ಯಗಳನ್ನು ಆರಂಭಿಸುವ ಪೂರ್ವದಲ್ಲಿ ಶಾಸನ ಬದ್ಧವಾಗಿ ಪಡೆಯಬೇಕಾದ ಪರಿಶೋಧನೆಯನ್ನು ಸಂಬಂಧಿಸಿದ ಪ್ರಾಧಿಕಾರಗಳಿಂದ ಪಡೆಯುವುದು ಉಚಿತ ನಿಯಮಾನುಸಾರ ದಾಖಲಿಸಬೇಕಾದ ಕುಲಗಳನ್ನು ಕಡ್ಡಾಯವಾಗಿ ಪಾವತಿಸುವುದು.
6. ಮಂಜೂರಾದ ಜಮೀನು ಸರ್ಕಾರಿಕ ಭೂ ಮಂಜೂರಾತಿ ನಿಯಮಗಳು, 1969ರ ನಿಯಮಗಳಿಗೆ ಬದ್ಧವಾಗಿದ್ದು, ಸದರಿ ನಿಯಮಗಳ ಉಲ್ಲಂಘನೆಯಾದಲ್ಲಿ, ಈ ಮಂಜೂರಾತಿ ಆದೇಶವನ್ನು ರದ್ದುಪಡಿಸಿ, ಮಂಜೂರಾದ ಜಮೀನನ್ನು ಯಾವುದೇ ಪರಿಹಾರ ನೀಡದೆ ಸರ್ಕಾರದ ವಶಕ್ಕೆ ಪಡೆಯಲಾಗುವುದು.


 (ಕೆ.ವಿ.ದಯಾನಂದ)
 ಜಿಲ್ಲಾಧಿಕಾರಿಗಳು
 ಬೆಂಗಳೂರು ನಗರ ಜಿಲ್ಲೆ,
 ಬೆಂಗಳೂರು.

ಪ್ರತಿಯನ್ನು ಮಾಹಿತಿಗಾಗಿ ಮತ್ತು ಅಗತ್ಯ ಕ್ರಮಕ್ಕಾಗಿ:

1. ಪ್ರಧಾನ ಕಾರ್ಯದರ್ಶಿಗಳು, ಮಾನ್ಯ ಮುಖ್ಯಮಂತ್ರಿಯವರ ಕಾರ್ಯಾಲಯ, ವಿಧಾನಸೌಧ, ಬೆಂಗಳೂರು.
2. ಆಪ್ತ ಕಾರ್ಯದರ್ಶಿಗಳು, ಮಾನ್ಯ ಕಂದಾಯ ಸಚಿವರ ಕಾರ್ಯಾಲಯ, ವಿಧಾನಸೌಧ, ಬೆಂಗಳೂರು.
3. ಸರ್ಕಾರದ ಪ್ರಧಾನ ಕಾರ್ಯದರ್ಶಿಗಳು, ಕಂದಾಯ ಇಲಾಖೆ, ಬಹುಮಹಡಿಗಳ ಕಟ್ಟಡ, ಬೆಂಗಳೂರು.
4. ಪ್ರಧಾನ ಕಾರ್ಯದರ್ಶಿಗಳು, ವಸತಿ ಇಲಾಖೆ, ವಿಶಾಸಸೌಧ, ಬೆಂಗಳೂರು.
5. ವ್ಯವಸ್ಥಾಪಕ ನಿರ್ದೇಶಕರು, ರಾಜೀವ್ ಗಾಂಧಿ ಗ್ರಾಮೀಣ ವಸತಿ ನಿಗಮ ನಿಯಮಿತ, ರಾಜಾಜಿನಗರ ಕೈಗಾರಿಕಾ ಪ್ರದೇಶ, ಬೆಂಗಳೂರು.
6. ಭೂ ದಾಖಲೆಗಳ ಜಂಟಿ ನಿರ್ದೇಶಕರು, ಜಿಲ್ಲಾಧಿಕಾರಿಗಳ ಕಛೇರಿ ಕಟ್ಟಡ, ಬೆಂಗಳೂರು ರವರಿಗೆ ಅಗತ್ಯ ಕ್ರಮಕ್ಕಾಗಿ ಕಳುಹಿಸಿದೆ.
7. ಉಪ ವಿಭಾಗಾಧಿಕಾರಿಗಳು, ಬೆಂಗಳೂರು ದಕ್ಷಿಣ ಮತ್ತು ಉತ್ತರ ಉಪವಿಭಾಗ, ಕಂದಾಯ ಭವನ ರವರಿಗೆ ಜರೂರು ಕ್ರಮಕ್ಕಾಗಿ.
8. ತಹಶೀಲ್ದಾರ್, ಬೆಂಗಳೂರು ದಕ್ಷಿಣ, ಬೆಂಗಳೂರು ಉತ್ತರ, ಬೆಂಗಳೂರು ಪೂರ್ವ, ಬೆಂಗಳೂರು ಉತ್ತರ(ಅಪರ) ಹಾಗೂ ಅನೇಕಲ್ ತಾಲ್ಲೂಕುಗಳವರುಗಳಿಗೆ ಜರೂರು ಕ್ರಮಕ್ಕಾಗಿ ಕಳುಹಿಸುತ್ತಾ, ಕೋಷ್ಟಕದಲ್ಲಿನ ಜಮೀನುಗಳಿಗೆ ಕೂಡಲೇ ಕಂದಾಯ ದಾಖಲಾತಿಗಳನ್ನು ಸಿದ್ಧಪಡಿಸಿ, ಸರ್ವೆ ಸ್ಟೆಚ್‌ನೊಂದಿಗೆ ರಾಜೀವ್ ಗಾಂಧಿ ಗ್ರಾಮೀಣ ವಸತಿ ನಿಗಮ ನಿಯಮಿತರವರಿಗೆ ಹಸ್ತಾಂತರಗೊಳಿಸಿ, ಹಸ್ತಾಂತರ ಪತ್ರದೊಂದಿಗೆ ಈ ಕಛೇರಿ ವರದಿ ಮಾಡುವುದು.
9. ಕಛೇರಿ ಪ್ರತಿಗಳು.


 ಜಿಲ್ಲಾಧಿಕಾರಿಗಳು
 ಬೆಂಗಳೂರು ನಗರ ಜಿಲ್ಲೆ,
 ಬೆಂಗಳೂರು.

13	ಬೆಂಗಳೂರು ಉತ್ತರ(ಅವರ)	ಜಾಲ	ಗೊಲ್ಲಹಳ್ಳಿ	43	4-17
14	ಬೆಂಗಳೂರು ಉತ್ತರ(ಅವರ)	ಪೆನರುಭಟ್ಟ	ಸುರದೇನೂರು	88	2-00
15	ಆನೇಕಲ್	ಜಿಗಣಿ	ಮಹಾಂತಲಿಂಗಪುರ	47	7-00
16	ಆನೇಕಲ್	ಜಿಗಣಿ	ಪಿ.ಬಂಗೀಪುರ	29	1-01
17	ಆನೇಕಲ್	ಜಿಗಣಿ	ವಾಬಸಂದ್ರ	39	0-27
18	ಆನೇಕಲ್	ಕನಬ	ಗುಡ್ಡಹಳ್ಳಿ	93	0-39
19	ಆನೇಕಲ್	ಅತ್ತಿಬೆಲೆ	ಹಳೆಹಳ್ಳಿ	95	1-05
20	ಆನೇಕಲ್	ಅತ್ತಿಬೆಲೆ	ಬಿದರುಕುಪ್ಪೆ	329	0-39
21	ಆನೇಕಲ್	ಅತ್ತಿಬೆಲೆ	ಬಿದರುಕುಪ್ಪೆ	71	0-18
22	ಆನೇಕಲ್	ಅತ್ತಿಬೆಲೆ	ಅರೇಹಳ್ಳಿ	11	1-35
Grand Total				ಒಟ್ಟು	82-09 ಎ/ಗು
				ಭಾಗ-1 & ಭಾಗ-2 - 500.30 + 82.09 =	582-39 ಎ/ಗು

ಮೇಲ್ಕಂಡಂತೆ ಬೆಂಗಳೂರು ನಗರ ಜಿಲ್ಲೆಯ ವ್ಯಾಪ್ತಿಯಲ್ಲಿ ಮೇಲಿನ ಕೋಷ್ಟಕದಲ್ಲಿ ವಿವರಿಸಿದಂತೆ ಒಟ್ಟು 582-39 ಎ/ಗು ಸರ್ಕಾರಿ ಗೋಮಾಳ ಮತ್ತು ಸರ್ಕಾರಿ ಖರಾಬು ವರ್ಗೀಕರಣಗಳ ಜಮೀನುಗಳನ್ನು "ಬೆಂಗಳೂರಿನಲ್ಲಿ ಒಂದು ಲಕ್ಷ ಬಯಮಹಡಿ ವಸತಿ ಯೋಜನೆ" ಯನ್ನು ಅನುಷ್ಠಾನಗೊಳಿಸಲು ರಾಜೀವ್ ಗಾಂಧಿ ಗ್ರಾಮೀಣ ವಸತಿ ನಿಗಮ ನಿಯಮಿತ, ಬೆಂಗಳೂರು ಇವರಿಗೆ ಕರ್ನಾಟಕ ಭೂ ಮಂಜೂರಾತಿ ನಿಯಮಗಳು 1969 ರ ನಿಯಮ 22 (ಎ) (3) (iii) ರ ಮೇರೆಗೆ ವಸತಿ ರಹಿತರ ವಸತಿ ಉದ್ದೇಶಗಳಿಗಾಗಿ ಉಚಿತವಾಗಿ ಮಂಜೂರು ಮಾಡಿ ಸರ್ಕಾರವು ಉಲ್ಲೇಖ(1) ರಲ್ಲಿ ತೀರ್ಮಾನಿಸಿರುವಂತೆ, ಈ ಕೆಳಕಂಡ ಆದೇಶವನ್ನು ಹೊರಡಿಸಿದೆ.

ಸಂಖ್ಯೆ ಎಲ್‌ಎಸ್‌ಡಿ(ಟಿ)ಸಿಆರ್:72/17-18

ದಿನಾಂಕ: 24.05.2018

ಆದೇಶ:

ಪ್ರಸ್ತಾವನೆಯಲ್ಲಿ ವಿವರಿಸಿದಂತೆ, ಬೆಂಗಳೂರು ನಗರ ಜಿಲ್ಲೆ ವ್ಯಾಪ್ತಿಯ 5 ತಾಲ್ಲೂಕುಗಳಲ್ಲಿನ ಕೋಷ್ಟಕದಲ್ಲಿ ವಿವರಿಸಿರುವಂತೆ ಒಟ್ಟು 582-39 ಎ/ಗು ಸರ್ಕಾರಿ ಗೋಮಾಳ ಮತ್ತು ಸರ್ಕಾರಿ ಖರಾಬು ವರ್ಗೀಕರಣಗಳ ಜಮೀನುಗಳನ್ನು "ಬೆಂಗಳೂರಿನಲ್ಲಿ ಒಂದು ಲಕ್ಷ ಬಯಮಹಡಿ ವಸತಿ ಯೋಜನೆ" ಯನ್ನು ಅನುಷ್ಠಾನಗೊಳಿಸಲು ಕರ್ನಾಟಕ ಭೂ ಮಂಜೂರಾತಿ ನಿಯಮಗಳು, 1969ರ ನಿಯಮ 22 (ಎ) (3) (iii) ರ ಮೇರೆಗೆ ವಸತಿ ರಹಿತರ ವಸತಿ ಉದ್ದೇಶಗಳಿಗಾಗಿ ಈ ಕೆಳಕಂಡ ಪರತ್ತಿಗೊಳಪಟ್ಟು ಉಚಿತವಾಗಿ ಮಂಜೂರು ಮಾಡಿ ಆದೇಶಿಸಿದೆ.

1. ಪ್ರಸ್ತಾವನೆ ಭಾಗ-1 ರಲ್ಲಿನ 500-30 ಎ/ಗು ಸರ್ಕಾರಿ ಗೋಮಾಳ ವರ್ಗೀಕರಣದಲ್ಲಿ ಬರುವ ಜಮೀನುಗಳನ್ನು ಕರ್ನಾಟಕ ಭೂ ಕಂದಾಯ ನಿಯಮಗಳು, 1966ರ ನಿಯಮ 97(4)ರಡಿಯಲ್ಲಿ ಗೋಮಾಳ ಲೆಕ್ಕಪೀಠಿಯಿಂದ ತೆಗೆಸಿದ ಹಾಗೂ ಭಾಗ-2 ರಲ್ಲಿನ 82-09 ಎ/ಗು ಸರ್ಕಾರಿ ಖರಾಬು ವರ್ಗೀಕರಣದಲ್ಲಿರುವ ಜಮೀನುಗಳನ್ನು ಕರ್ನಾಟಕ ಭೂ ಕಂದಾಯ ಕಾಯ್ದೆ, 1964ರ ಕಲಂ 68 ರಡಿಯಲ್ಲಿ ಪ್ರಕ್ರಿಯೆ ನಡೆಸಿದ ನಂತರ ರಾಜೀವ್ ಗಾಂಧಿ ವಸತಿ ನಿಗಮ ನಿಯಮಿತ, ಬೆಂಗಳೂರು ಇವರಿಗೆ ಹಸ್ತಾಂತರಿಸಲು ಕ್ರಮವಹಿಸುವುದು. ಈ ಬಗ್ಗೆ ತಯಾರಿಸಿದ ರವರುಗಳು ಪ್ರಸ್ತಾವನೆಗಳನ್ನು ಸಲ್ಲಿಸುವುದು.
2. ಸದರಿ ಜಮೀನನ್ನು ಯಾವ ಉದ್ದೇಶಕ್ಕೆ ಮಂಜೂರು ಮಾಡಲಾಗಿದೆಯೋ, ಅದೇ ಉದ್ದೇಶಕ್ಕಾಗಿ ಮಾತ್ರ ಎರಡು ವರ್ಷಗಳ ಅವಧಿಯೊಳಗೆ ಉಪಯೋಗಿಸತಕ್ಕದ್ದು.
3. ಮಂಜೂರಾಗಿರುವ ಜಮೀನಿನಲ್ಲಿ ಯಾವುದೇ ರೀತಿಯ ಅತಿ ಕ್ರಮವಾಗದಂತೆ ಕ್ರಮವಹಿಸುವುದು.

(Signature)



ಕರ್ನಾಟಕ ಸರ್ಕಾರದ ನಡವಳಿಗಳು

ವಿಷಯ: ಬೆಂಗಳೂರು ನಗರ ಜಿಲ್ಲೆಯ ವ್ಯಾಪ್ತಿಯಲ್ಲಿ ವಿವಿಧ ಗ್ರಾಮಗಳ ವಿವಿಧ ಸರ್ವೆ ನಂಬರ್‌ಗಳಲ್ಲಿ ಒಟ್ಟು 582.39 ಎಕರೆ ಸರ್ಕಾರಿ ಗೋಮಾಳ ಮತ್ತು ಸರ್ಕಾರಿ ಖರಾಬು ವರ್ಗೀಕರಣಗಳ ಜಮೀನುಗಳನ್ನು "ಬೆಂಗಳೂರು ಒಂದು ಲಕ್ಷ ಬಹುಮಹಡಿ ವಸತಿ ಯೋಜನೆ" ಯನ್ನು ಅನುಷ್ಠಾನಗೊಳಿಸಲು ರಾಜೀವ್ ಗಾಂಧಿ ಗ್ರಾಮೀಣ ವಸತಿ ನಿಗಮ ನಿಯಮಿತ, ಬೆಂಗಳೂರು ಇವರಿಗೆ ಉಚಿತವಾಗಿ ಮಂಜೂರು ಮಾಡುವ ಬಗ್ಗೆ.

- ಓದಲಾಗಿದೆ: 1. ಜಿಲ್ಲಾಧಿಕಾರಿ, ಬೆಂಗಳೂರು ನಗರ ಜಿಲ್ಲೆ ಇವರ ಪತ್ರ ಸಂಖ್ಯೆ: ಎಲ್‌ಎನ್‌ಡಿ(ಪೂ)ಸಿಆರ್-136/2017-18 ದಿನಾಂಕ: 21-09-2017.
2. ವ್ಯವಸ್ಥಾಪಕ ನಿರ್ದೇಶಕರು, ರಾಜೀವ್‌ಗಾಂಧಿ ಗ್ರಾಮೀಣ ವಸತಿ ನಿಗಮ ನಿಯಮಿತ ಇವರ ಪತ್ರಗಳು: ಸಂಖ್ಯೆ: ಆರ್‌ಜಿಆರ್.ಹೆಚ್‌ಸಿಎಲ್/ 07/ವಿಎಸ್‌ಎಲ್/2017, ದಿನಾಂಕ:21-04-2017.

* * *

ಪ್ರಸ್ತಾವನೆ:

ಮೇಲೆ ಓದಲಾದ ಕ್ರಮಸಂಖ್ಯೆ (1)ರ ಜಿಲ್ಲಾಧಿಕಾರಿ, ಬೆಂಗಳೂರು ನಗರ ಜಿಲ್ಲೆ ಇವರು ದಿನಾಂಕ: 21-09-2017 ರಂದು ಸರ್ಕಾರಕ್ಕೆ ಸಲ್ಲಿಸಿರುವ ಪ್ರಸ್ತಾವನೆಗಳಲ್ಲಿ ವ್ಯವಸ್ಥಾಪಕ ನಿರ್ದೇಶಕರು, ರಾಜೀವ್ ಗಾಂಧಿ ಗ್ರಾಮೀಣ ವಸತಿ ನಿಗಮ ನಿಯಮಿತ, ಬೆಂಗಳೂರು ಇವರ ಪತ್ರದಲ್ಲಿ ತಿಳಿಸಿರುವಂತೆ ಮಾನ್ಯ ಮುಖ್ಯ ಮಂತ್ರಿಯವರು 2017-18ರ ಆಯವ್ಯಯ ಭಾಷಣದಲ್ಲಿ ಪ್ರಸ್ತಾಪಿಸಿರುವಂತೆ ಬೆಂಗಳೂರು ನಗರ ಜಿಲ್ಲೆಯ ವ್ಯಾಪ್ತಿಯಲ್ಲಿ ಒಂದು ಲಕ್ಷ ವಸತಿ ಯೋಜನೆ ಅನುಷ್ಠಾನಗೊಳಿಸಲು ಒಟ್ಟಾರೆ 1130-00 ಎಕರೆ ವಿಸ್ತೀರ್ಣದ ಜಮೀನಿನ ಅಗತ್ಯತೆ ಇದ್ದು ಅದನ್ನು ಗುರುತಿಸಿ ರಾಜೀವ್ ಗಾಂಧಿ ಗ್ರಾಮೀಣ ವಸತಿ ನಿಗಮ:ನಿಯಮಿತ, ಬೆಂಗಳೂರು ಇವರಿಗೆ ಹಸ್ತಾಂತರಿಸುವಂತೆ ಹಾಗೂ ಈ ಸಂಬಂಧ ಹಕ್ಕು ದಾಖಲೆಗಳನ್ನು ನಿಗಮದ ಹೆಸರಿಗೆ ಬದಲಾಯಿಸಿಕೊಡುವಂತೆ ಕೋರಿರುತ್ತಾರೆಂದು ವರದಿ ಮಾಡಿರುತ್ತಾರೆ.

ಮುಂದುವರೆದು, ಪ್ರಸ್ತಾಪಿತ ಉದ್ದೇಶಕ್ಕೆ ಕಂದಾಯ ಇಲಾಖೆಯ ಅಧಿಕಾರಿಗಳೊಂದಿಗೆ ಬೆಂಗಳೂರು ನಗರ ಜಿಲ್ಲೆಯ ವ್ಯಾಪ್ತಿಯಲ್ಲಿ ಹಲವು ಪ್ರದೇಶಗಳಲ್ಲಿ ಲಭ್ಯವಿರುವ ಸರ್ಕಾರಿ ಜಮೀನುಗಳಿಗೆ ಸಂಬಂಧಿಸಿದಂತೆ ಜಂಟಿ ಸ್ಥಳ ತನಿಖೆ ನಡೆಸಿ ಪಹಣಿ ಪತ್ರಿಕೆ, ಆಕಾರ್‌ಬಂದ್, ಯೋಜನಿದಾರರ ನಕ್ಷೆ, ದರಖಾಸ್ತು ಮೆಮೋರಾಂಡಂ, ಗ್ರಾಮ ನಕಾಶೆ, ಗ್ರಾಮಸ್ಥರ ಮಹಜರ್ ಮುಂತಾದ ದಾಖಲೆಗಳನ್ನು ಪರಿಶೀಲಿಸಲಾಗಿದೆಯೆಂದು ತಿಳಿಸಿರುತ್ತಾರೆ. ಸ್ಥಳ ತನಿಖೆ ನಡೆಸಿದ ಜಮೀನುಗಳಲ್ಲಿ ಮರಗಿಡಗಳಾಲೀ, ಯಾವುದೇ ಕಟ್ಟಡಗಳಾಗಲೀ, ಯಾವುದೇ ರೀತಿಯ ವಿದ್ಯುತ್ ಪ್ರಸರಣ ಮಾರ್ಗಗಳಾಗಲೀ ಇರುವುದಿಲ್ಲವೆಂದು ತಿಳಿಸಿದ್ದು, ಈ ಎಲ್ಲಾ ಜಮೀನುಗಳು ಖುಣಭಾರಗಳಿಂದ ಮುಕ್ತವಾದ ಜಮೀನುಗಳಾಗಿವೆಯೆಂದು ವರದಿಯಲ್ಲಿ ತಿಳಿಸಲಾಗಿದೆ.

ಜಿಲ್ಲಾಧಿಕಾರಿ, ಬೆಂಗಳೂರು ನಗರ ಜಿಲ್ಲೆ ಇವರು ಕಳುಹಿಸಿರುವ 114 ಪ್ರಸ್ತಾವನೆಗಳನ್ನು ಪರಿಶೀಲಿಸಿ, ಆ ಪೈಕಿ 25 ಪ್ರಸ್ತಾವನೆಗಳಿಂದ 37-31 ಎಕರೆ ವಿಸ್ತೀರ್ಣದ ಸರ್ಕಾರಿ ಗುಂಡುತೋಪು, ಸರ್ಕಾರಿ ಕುಂಟೆ ಹಾಗೂ ಸರ್ಕಾರಿ ಬೀಳು ಜಮೀನುಗಳಾಗಿದ್ದು ಅವುಗಳನ್ನು ಹೊರತುಪಡಿಸಿ ಒಟ್ಟು 67 ಪ್ರಸ್ತಾವನೆಗಳಿಂದ 500.30 ಎಕರೆ ಸರ್ಕಾರಿ ಗೋಮಾಳ ಜಮೀನನ್ನು ಹಾಗೂ 22 ಪ್ರಸ್ತಾವನೆಗಳಿಂದ ಒಟ್ಟು 82.09 ಎಕರೆ ಖರಾಬು ಜಮೀನುಗಳನ್ನು ಮಂಜೂರಾತಿಗೆ ಪರಿಗಣಿಸಲು ಪ್ರಸ್ತಾಪಿಸಲಾಗಿದೆ.

(ಸಹಿ)

ಜಿಲ್ಲಾಧಿಕಾರಿ, ಬೆಂಗಳೂರು ನಗರ ಜಿಲ್ಲೆ ಇವರು ಸಲ್ಲಿಸಿರುವ ಪ್ರಸ್ತಾವನೆಯಂತೆ 582.39 ಎಕರೆ ಜಮೀನಿನ ತಾಲ್ಲೂಕುವಾರು, ಗ್ರಾಮವಾರು, ಸರ್ವೆ ನಂಬರ್‌ವಾರು, ವಿಸ್ತೀರ್ಣವಾರು ಹಾಗೂ ಜಮೀನಿನ ಶರಹೆಗಳ ವಿವರಗಳನ್ನು ಈ ಕೆಳಗಿನಂತೆ ಒದಗಿಸಲಾಗಿದೆ :-

ಬೆಂಗಳೂರು ನಗರ ಜಿಲ್ಲೆ
ಭಾಗ-1 ಸರ್ಕಾರಿ ಗೋಮಾಳ ಭೂಮಿಗಳ ವಿವರ

ಕ್ರ. ಸಂ.	ತಾಲೂಕು	ಹೋಬಳಿ	ಗ್ರಾಮ	ಸರ್ವೆ ನಂಬರ್	ವಿಸ್ತೀರ್ಣ ಎ/ಗುಂ.
1	ಬೆಂಗಳೂರು ಪೂರ್ವ	ಬಿದರಹಳ್ಳಿ	ಕಾಡ ಅಗ್ರಹಾರ	78	7-03
2	ಬೆಂಗಳೂರು ಪೂರ್ವ	ಕೆ.ಆರ್ ಪುರ	ಹೊರಮಾವು	110	2-00
3	ಬೆಂಗಳೂರು ಪೂರ್ವ	ಕೆ.ಆರ್ ಪುರ	ಕೊಡಿಗೆಹಳ್ಳಿ	34	7-00
4	ಬೆಂಗಳೂರು ಪೂರ್ವ	ಬಿದರಹಳ್ಳಿ	ನಿಂಬಿಕಾಯಪುರ	52 ಉಡಾಪು ಸರ್ವೆ 75	2-00
5	ಬೆಂಗಳೂರು ಪೂರ್ವ	ಬಿದರಹಳ್ಳಿ	ಮಂಡೂರು	155	4-20
6	ಬೆಂಗಳೂರು ದಕ್ಷಿಣ	ಕೆಂಗೇರಿ	ಮಾಳಗೊಂಡನಹಳ್ಳಿ	20	10-00
7	ಬೆಂಗಳೂರು ದಕ್ಷಿಣ	ತಾವರೆಕೆರೆ	ಮುದ್ದಯ್ಯನಪಾಳೆ	28	60-00
8	ಬೆಂಗಳೂರು ದಕ್ಷಿಣ	ಕೆಂಗೇರಿ	ದೇವಗೆರೆ	68	2-20
9	ಬೆಂಗಳೂರು ದಕ್ಷಿಣ	ಉತ್ತರಹಳ್ಳಿ	ಕೆಂಬತ್ತಹಳ್ಳಿ	55	75-00
10	ಬೆಂಗಳೂರು ದಕ್ಷಿಣ	ತಾವರೆಕೆರೆ	ಚಿಕ್ಕಲೂರು ರಾಂಪುರ	1	2-00
11	ಬೆಂಗಳೂರು ದಕ್ಷಿಣ	ತಾವರೆಕೆರೆ	ಪುನಗಮಾರನಹಳ್ಳಿ	13	4-00
12	ಬೆಂಗಳೂರು ದಕ್ಷಿಣ	ಕೆಂಗೇರಿ	ಚಿನ್ನಕುರ್ಚಿ	47	10-00
13	ಬೆಂಗಳೂರು ದಕ್ಷಿಣ	ಕೆಂಗೇರಿ	ದೇವಗೆರೆ	67	1-20
14	ಬೆಂಗಳೂರು ದಕ್ಷಿಣ	ಕೆಂಗೇರಿ	ದೇವಗೆರೆ	69	4-00
15	ಬೆಂಗಳೂರು ದಕ್ಷಿಣ	ಕೆಂಗೇರಿ	ಕುಂಬಳಗೋಡು	26	2-30
16	ಬೆಂಗಳೂರು ಉತ್ತರ (ಅಪರ)	ಜಾಲ	ಉತ್ತನಹಳ್ಳಿ	35	3-20
17	ಬೆಂಗಳೂರು ಉತ್ತರ (ಅಪರ)	ಹಸರುಘಟ್ಟ	ಶ್ರೀರಾಮನಹಳ್ಳಿ	33	4-00
18	ಬೆಂಗಳೂರು ಉತ್ತರ	ದಾಸನಕುಂಟೆ	ಮಲ್ಲಸಂದ್ರ	17	7-38
19	ಬೆಂಗಳೂರು ಉತ್ತರ	ದಾಸನಕುಂಟೆ	ಲಕ್ಕೇನಹಳ್ಳಿ	57	12-00
20	ಬೆಂಗಳೂರು ಉತ್ತರ	ದಾಸನಪುರ	ಕುಕ್ಕನಹಳ್ಳಿ	77	8-29
21	ಬೆಂಗಳೂರು ಉತ್ತರ	ದಾಸನಪುರ	ಕಿತ್ತನಹಳ್ಳಿ	54	28-24
22	ಬೆಂಗಳೂರು ಉತ್ತರ	ದಾಸನಪುರ	ಆಲೂರು	25	5-00
23	ಬೆಂಗಳೂರು ಉತ್ತರ	ದಾಸನಪುರ	ಮಲ್ಲಸಂದ್ರ	40	13-08
24	ಬೆಂಗಳೂರು ಉತ್ತರ	ದಾಸನಪುರ	ಗೋವಿಂದಪುರ	2	5-00
25	ಬೆಂಗಳೂರು ಉತ್ತರ	ದಾಸನಪುರ	ಕುಕ್ಕನಹಳ್ಳಿ	80	5-00
26	ಬೆಂಗಳೂರು ಉತ್ತರ	ದಾಸನಪುರ	ಮಲ್ಲಸಂದ್ರ	35	10-00
27	ಬೆಂಗಳೂರು ಉತ್ತರ	ದಾಸನಪುರ	ಅಗ್ರಹಾರ ಪಾಳೆ	30	5-00
28	ಬೆಂಗಳೂರು ಉತ್ತರ	ಯಶವಂತಪುರ	ಗಾಣಿಗಾರನಹಳ್ಳಿ	75/76	1-00
29	ಬೆಂಗಳೂರು ಉತ್ತರ	ಯಶವಂತಪುರ	ಗಾಣಿಗಾರನಹಳ್ಳಿ	74	5-00

(ಸಹಿ)

30	ಬೆಂಗಳೂರು ಉತ್ತರ	ದಾಸನಮಠ	ಜೋಟಗೆರೆ	14	6-08
31	ಬೆಂಗಳೂರು ಉತ್ತರ	ದಾಸನಮಠ	ವೆತ್ತನಗೆರೆ	46	22-34
32	ಬೆಂಗಳೂರು ಉತ್ತರ	ದಾಸನಮಠ	ಲಕ್ಷ್ಮೀಮಠ	69	4-00
33	ಬೆಂಗಳೂರು ಉತ್ತರ	ದಾಸನಮಠ	ಕುಕ್ಕನಹಳ್ಳಿ	78	6-20
34	ಬೆಂಗಳೂರು ಉತ್ತರ	ದಾಸನಮಠ	ಗೌಡಹಳ್ಳಿ	57	4-00
35	ಬೆಂಗಳೂರು ಉತ್ತರ	ದಾಸನಮಠ	ಲಕ್ಷೀನಹಳ್ಳಿ	62	4-00
36	ಬೆಂಗಳೂರು ಉತ್ತರ (ಅಪರ)	ಜಾಲ	ಹುಣಸಮಾರನಹಳ್ಳಿ	158	2-10
37	ಬೆಂಗಳೂರು ಉತ್ತರ (ಅಪರ)	ಜಾಲ	ಬಯ್ಯಪ್ಪನಹಳ್ಳಿ	80	20-00
38	ಬೆಂಗಳೂರು ಉತ್ತರ (ಅಪರ)	ಜಾಲ	ಮೊಟ್ಟಜಾಲ	46/5	0-27
39	ಬೆಂಗಳೂರು ಉತ್ತರ (ಅಪರ)	ಹೆಸರುಘಟ್ಟ	ಕೊಲುಪರಾಯನಹಳ್ಳಿ	70	1-28
40	ಬೆಂಗಳೂರು ಉತ್ತರ (ಅಪರ)	ಹೆಸರುಘಟ್ಟ	ಲಿಂಗರಾಜಮಠ	1	4-22
41	ಬೆಂಗಳೂರು ಉತ್ತರ (ಅಪರ)	ಜಾಲ	ನೆಲ್ಲುಕುಂಟೆ	82	3-01
42	ಬೆಂಗಳೂರು ಉತ್ತರ (ಅಪರ)	ಜಾಲ	ಕಾಡಿಗಾನಹಳ್ಳಿ	33	11-30
43	ಬೆಂಗಳೂರು ಉತ್ತರ (ಅಪರ)	ಜಾಲ	ಹುಣಸಮಾರನಹಳ್ಳಿ	179/ಬ1	1-00
44	ಬೆಂಗಳೂರು ಉತ್ತರ (ಅಪರ)	ಜಾಲ	ಹುಣಸಮಾರನಹಳ್ಳಿ	103	12-00
45	ಬೆಂಗಳೂರು ಉತ್ತರ (ಅಪರ)	ಜಾಲ	ಕುದುರೆಗೆರೆ	59	5-05
46	ಬೆಂಗಳೂರು ಉತ್ತರ (ಅಪರ)	ಜಾಲ	ಕುದುರೆಗೆರೆ	55	1-30
47	ಬೆಂಗಳೂರು ಉತ್ತರ (ಅಪರ)	ಹೆಸರುಘಟ್ಟ	ಇಟಿಗಲ್ ಮಠ	50	6-28
48	ಬೆಂಗಳೂರು ಉತ್ತರ (ಅಪರ)	ಹೆಸರುಘಟ್ಟ	ಸಾರ್ವೇನಹಳ್ಳಿ	30	1-29
49	ಬೆಂಗಳೂರು ಉತ್ತರ (ಅಪರ)	ಜಾಲ	ಬೈನಹಳ್ಳಿ	25	3-35
50	ಬೆಂಗಳೂರು ಉತ್ತರ (ಅಪರ)	ಹೆಸರುಘಟ್ಟ	ದಾಸೇನಹಳ್ಳಿ	15	5-24
51	ಬೆಂಗಳೂರು ಉತ್ತರ (ಅಪರ)	ಜಾಲ	ಮರಳು ಕುಂಟೆ	50/ಬ31	4-00
52	ಬೆಂಗಳೂರು ಉತ್ತರ (ಅಪರ)	ಹೆಸರುಘಟ್ಟ	ಅಡ್ಡಿಗಾನಹಳ್ಳಿ	56	8-36

Ques

53	ಬೆಂಗಳೂರು ಉತ್ತರ (ಅಪರ)	ಜಾಲ	ಬೋಯಿಲ ಹಳ್ಳಿ	56	4-20
54	ಆನೇಕಲ್	ಜಿಗಣೆ	ವಾಬಸಂದ್ರ	12	3-07
55	ಆನೇಕಲ್	ಸರ್ಜಾಪುರ	ಅಳಿ ಬೊಮ್ಮಸಂದ್ರ	53	2-15
56	ಆನೇಕಲ್	ಜಿಗಣೆ	ಕಲ್ಲುಬಾಳು	90	6-00
57	ಆನೇಕಲ್	ಜಿಗಣೆ	ಮಹಾಂತಲಿಂಗಪುರ	48	8-00
58	ಆನೇಕಲ್	ಅತ್ತಿಬೆಲೆ	ಭಕ್ತಿಪುರ	58	2-18
59	ಆನೇಕಲ್	ಸರ್ಜಾಪುರ	ರಾಯಸಂದ್ರ	121	1-24
60	ಆನೇಕಲ್	ಜಿಗಣೆ	ಬನ್ನೇರುಘಟ್ಟ	2	7-00
61	ಆನೇಕಲ್	ಸರ್ಜಾಪುರ	ಚಂಬೇನಹಳ್ಳಿ	147	4-32
62	ಆನೇಕಲ್	ಕಸಬಾ	ಹಾಲದೇನಹಳ್ಳಿ	83	1-02
63	ಆನೇಕಲ್	ಸರ್ಜಾಪುರ	ಕೊಮ್ಮಸಂದ್ರ	62	2-00
64	ಆನೇಕಲ್	ಕಸಬಾ	ಸೊಪ್ಪಹಳ್ಳಿ	36	1-36
65	ಆನೇಕಲ್	ಸರ್ಜಾಪುರ	ಕೊಡ್ಲುಗ್ರಾಮ	148	2-27
66	ಆನೇಕಲ್	ಸರ್ಜಾಪುರ	ಗೊಳಿಮಂಗಲ	67	2-00
67	ಆನೇಕಲ್	ಸರ್ಜಾಪುರ	ಬ್ಯಾಲಹಳ್ಳಿ	46	0-30
				ಒಟ್ಟು	500-30

ಭಾಗ-2 ಸರ್ಕಾರಿ ವಿರಾಟು ಭೂಮಿಗಳ ವಿವರ

ಕ್ರ. ಸಂ.	ತಾಲೂಕು	ಹೋಬಳಿ	ಗ್ರಾಮ	ಸರ್ವೆ ನಂಬರ್	ವಿಸ್ತೀರ್ಣ ಎ/ಗುಂ
1	ಬೆಂಗಳೂರು ಪೂರ್ವ	ವರ್ತೂರು	ಕೊಡತಿ	76	1-05
2	ಬೆಂಗಳೂರು ಪೂರ್ವ	ಬಿದರಹಳ್ಳಿ	ಕಿತ್ತಗನೂರು	81	2-14
3	ಬೆಂಗಳೂರು ಪೂರ್ವ	ಕೆ.ಆರ್ ಪುರ	ದೇವಸಂದ್ರ	34	0-20
4	ಬೆಂಗಳೂರು ಪೂರ್ವ	ಬಿದರಹಳ್ಳಿ	ಕಣ್ಣೂರು	50	8-00
5	ಬೆಂಗಳೂರು ಪೂರ್ವ	ಕೆ.ಆರ್ ಪುರ	ಕೆ. ನಾರಾಯಣಪುರ	49	1-06
6	ಬೆಂಗಳೂರು ಪೂರ್ವ	ಬಿದರಹಳ್ಳಿ	ಬಿದರಹಳ್ಳಿ	193	20-00
7	ಬೆಂಗಳೂರು ಪೂರ್ವ	ಕೆ.ಆರ್.ಪುರ	ಹೊರಮಾವು	82	02-24
8	ಬೆಂಗಳೂರು ಪೂರ್ವ	ಕೆ.ಆರ್ ಪುರ	ಕೆ. ನಾರಾಯಣಪುರ	40	1-21
9	ಬೆಂಗಳೂರು ಉತ್ತರ (ಅಪರ)	ಹೆಸರುಘಟ್ಟ	ಸಾಸಿವೆಘಟ್ಟ	70	2-00
10	ಬೆಂಗಳೂರು ಉತ್ತರ (ಅಪರ)	ಜಾಲ	ನವರತ್ನ ಅಗ್ರಹಾರ	14	1-02
11	ಬೆಂಗಳೂರು ಉತ್ತರ (ಅಪರ)	ಯಲಹಂಕ	ಜೊಕ್ಕನಹಳ್ಳಿ	87	4-16
12	ಬೆಂಗಳೂರು ಉತ್ತರ (ಅಪರ)	ಜಾಲ	ಬಂಡಿಕೊಡಿಗೇಹಳ್ಳಿ	106	17-00
13	ಬೆಂಗಳೂರು ಉತ್ತರ (ಅಪರ)	ಜಾಲ	ಗೊಲ್ಲಹಳ್ಳಿ	43	4-17

(Signature)

14	ಬೆಂಗಳೂರು ಉತ್ತರ (ಅಪರ)	ಹಸರುಘಟ್ಟ	ಸುರದೇಸಪುರ	88	2-00
15	ಆನೇಕಲ್	ಜಿಗಣಿ	ಮಹಾಂತಲಿಂಗಪುರ	47	7-00
16	ಆನೇಕಲ್	ಜಿಗಣಿ	ಜೆ. ಬಂಗೀಪುರ	29	1-01
17	ಆನೇಕಲ್	ಜಿಗಣಿ	ವಾಬಸಂದ್ರ	39	0-27
18	ಆನೇಕಲ್	ಕಸಬ	ಗುಡ್ಡಹಳ್ಳಿ	93	0-39
19	ಆನೇಕಲ್	ಅತ್ತಿಬೆಲೆ	ಹಳೆಹಳ್ಳಿ	95	1-05
20	ಆನೇಕಲ್	ಅತ್ತಿಬೆಲೆ	ಬಿದರುಕುಪ್ಪೆ	329	0-39
21	ಆನೇಕಲ್	ಅತ್ತಿಬೆಲೆ	ಬಿದರುಕುಪ್ಪೆ	71	0-18
22	ಆನೇಕಲ್	ಅತ್ತಿಬೆಲೆ	ಅರೇಹಳ್ಳಿ	11	1-35
				ಒಟ್ಟು	82.09
ಭಾಗ-1 & ಭಾಗ-2 ರಿಂದ ಒಟ್ಟು (500.30+82.09)					582.39

ಪ್ರಸ್ತಾವಿತ ಜಮೀನುಗಳು ಬೃಹತ್ ಬೆಂಗಳೂರು ಮಹಾನಗರ ಪಾಲಿಕೆಯ ವ್ಯಾಪ್ತಿಗೆ ಒಳಪಡುತ್ತವೆ. ಪ್ರಸ್ತಾವಿತ 582.39 ಎಕರೆ ಜಮೀನುಗಳ ಪೈಕಿ 500.30 ಎಕರೆ ಗೋಮಾಳ ವರ್ಗೀಕರಣದ ಜಮೀನುಗಳನ್ನು ಕರ್ನಾಟಕ ಭೂ-ಕಂದಾಯ-ನಿಯಮಗಳು, 1966 ನಿಯಮ 97(4) ರಡಿಯಲ್ಲಿ ಗೋಮಾಳ ಶೀರ್ಷಿಕೆಯಿಂದ ತೆಗೆದು ಹಾಗೂ ಉಳಿದ 82.09 ಎಕರೆ ಸರ್ಕಾರಿ ಖರಾಬು ವರ್ಗೀಕರಣದಲ್ಲಿ ಬರುವ ಜಮೀನುಗಳನ್ನು ಕರ್ನಾಟಕ ಭೂ ಕಂದಾಯ ಕಾಯ್ದೆ, 1964ರ ಕಲಂ 68 ರಡಿ ಪ್ರಕ್ರಿಯೆ ನಡೆಸಿ ಸಾರ್ವಜನಿಕ ಹಕ್ಕಿನಿಂದ ವಿಹಿತಗೊಳಿಸಿದ ನಂತರ ರಾಜೀವ್ ಗಾಂಧೀ ಗ್ರಾಮೀಣ ವಸತಿ ನಿಗಮ ನಿಯಮಿತ, ಬೆಂಗಳೂರು ಇವರಿಗೆ ವಸತಿ ರಹಿತರ ವಸತಿ ಉದ್ದೇಶಕ್ಕಾಗಿ ಮಂಜೂರು ಮಾಡಲು ಕ್ರಮವಹಿಸುವ ಕುರಿತು ಪ್ರಸ್ತಾವಿಸಲಾಗಿದೆ.

ಮೇಲೆ ಓದಲಾದ ಕ್ರಮ ಸಂಖ್ಯೆ (2) ರಲ್ಲಿ ರಾಜೀವ್‌ಗಾಂಧೀ ಗ್ರಾಮೀಣ ವಸತಿ ನಿಗಮ ನಿಯಮಿತ ಸಂಸ್ಥೆಯು ದಿನಾಂಕ:21-04-2017 ರಂದು ಸರ್ಕಾರಕ್ಕೆ ಸಲ್ಲಿಸಿರುವ ಪತ್ರದಲ್ಲಿ ಬೆಂಗಳೂರು ನಗರದಲ್ಲಿ "ಒಂದು ಲಕ್ಷ ಬಹುಮಹಡಿ ವಸತಿ ಯೋಜನೆ" ಅನುಷ್ಠಾನಗೊಳಿಸಲು ರಾಜೀವ್ ಗಾಂಧೀ ಗ್ರಾಮೀಣ ವಸತಿ ನಿಗಮ ನಿಯಮಿತ, ಬೆಂಗಳೂರು ಈ ಸಂಸ್ಥೆಯನ್ನು "ನೋಡಲ್ ಏಜೆನ್ಸಿಯಾಗಿ" ಪರಿಗಣಿಸಿರುವುದಾಗಿ, ಈ ಯೋಜನೆಯಲ್ಲಿ ನೆಲಮಹಡಿ ಮತ್ತು ಮೂರು ಅಂಕಸ್ಥಾನ(ಜಿ+3) ಮನೆಗಳನ್ನು ನಿರ್ಮಾಣ ಮಾಡಿ ಫಲಾನುಭವಿಗಳಿಗೆ ಹಂಚಿಕೆ ಮಾಡುವ ಉದ್ದೇಶಕ್ಕಾಗಿ ನಿಗಮಕ್ಕೆ ಹಸ್ತಾಂತರಿಸಲು ಹಾಗೂ ಹಕ್ಕುದಾಖಲೆಗಳನ್ನು ನಿಗಮದ ಹೆಸರಿಗೆ ಬದಲಾಯಿಸಿಕೊಡಲು ಕೋರಿರುತ್ತಾರೆ.

ಜಿಲ್ಲಾಧಿಕಾರಿ, ಬೆಂಗಳೂರು ನಗರ ಜಿಲ್ಲೆ ಇವರು ಹಾಗೂ ರಾಜೀವ್ ಗಾಂಧೀ ಗ್ರಾಮೀಣ ವಸತಿ ನಿಗಮ ಇವರ ಪ್ರಸ್ತಾವನೆಗಳನ್ನು ಪರಿಶೀಲಿಸಿ ಈ ಕೆಳಕಂಡಂತೆ ಆದೇಶಿಸಿದೆ.

ಸರ್ಕಾರದ ಆದೇಶ ಸಂಖ್ಯೆ ಆರ್‌ಡಿ 19 ಎಲ್‌ಜಿಬಿ 2018,

ಬೆಂಗಳೂರು ದಿನಾಂಕ: 19-03-2018.

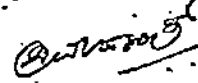
ಪ್ರಸ್ತಾವನೆಯಲ್ಲಿ ವಿವರಿಸಿರುವ ಅಂಶಗಳ ಹಿನ್ನೆಲೆಯಲ್ಲಿ, ಬೆಂಗಳೂರು ನಗರ ಜಿಲ್ಲೆಯ ಬೆಂಗಳೂರು ದಕ್ಷಿಣ, ಬೆಂಗಳೂರು ಪೂರ್ವ, ಬೆಂಗಳೂರು ಉತ್ತರ, ಬೆಂಗಳೂರು ಉತ್ತರ (ಅಪರ), ಆನೇಕಲ್ ತಾಲ್ಲೂಕುಗಳ ವಿವಿಧ ಗ್ರಾಮಗಳಲ್ಲಿನ ವಿವಿಧ ಸರ್ವೆ ನಂಬರ್‌ಗಳಲ್ಲಿ ಪ್ರಸ್ತಾವನೆಯ ಭಾಗ-1 ಮತ್ತು ಭಾಗ-2 ರಲ್ಲಿನ ಒಟ್ಟು 582.39 ಎಕರೆ/ಗುಂಟೆ ಸರ್ಕಾರಿ ಗೋಮಾಳ ಮತ್ತು ಸರ್ಕಾರಿ ಖರಾಬು ಜಮೀನುಗಳನ್ನು "ಬೆಂಗಳೂರು ಒಂದು ಲಕ್ಷ ಬಹುಮಹಡಿ ವಸತಿ ಯೋಜನೆ" ಅನುಷ್ಠಾನಕ್ಕಾಗಿ ಕರ್ನಾಟಕ ಭೂ ಮಂಜೂರಾತಿ ನಿಯಮಗಳು, 1969ರ

Red.

ನಿಯಮ 22ಎ(3)(iii)ರ ಮೇರೆಗೆ ವಸತಿ ರಹಿತರ ವಸತಿ ಉದ್ದೇಶಗಳಿಗಾಗಿ ಈ ಕೆಳಕಂಡ ಷರತ್ತಿಗೊಳಪಟ್ಟು ಉಚಿತವಾಗಿ ಮಂಜೂರು ಮಾಡಿ ಆದೇಶಿಸಿದೆ.

1. ಪ್ರಸ್ತಾವನೆಯ ಭಾಗ-1 ರಲ್ಲಿನ 500.30 ಎಕರೆ/ಗುಂಟೆ ಸರ್ಕಾರಿ ಗೋಮಾಳ ವರ್ಗೀಕರಣದಲ್ಲಿ ಬರುವ ಜಮೀನುಗಳನ್ನು ಕರ್ನಾಟಕ ಭೂ ಕಂದಾಯ ನಿಯಮಗಳು, 1966ರ ನಿಯಮ 97(4)ರಡಿಯಲ್ಲಿ ಗೋಮಾಳ ಲೆಕ್ಕಶೀರ್ಷಿಕೆಯಿಂದ ತೆಗೆಸಲು ಹಾಗೂ ಭಾಗ-2 ರಲ್ಲಿನ 82.09 ಎಕರೆ/ಗುಂಟೆ ಸರ್ಕಾರಿ ಖರಾಬು ವರ್ಗೀಕರಣದಲ್ಲಿರುವ ಜಮೀನುಗಳನ್ನು ಕರ್ನಾಟಕ ಭೂ ಕಂದಾಯ ಕಾಯ್ದೆ, 1964ರ ಕಲಂ 68 ರಡಿಯಲ್ಲಿ ಪ್ರಕ್ರಿಯೆ ನಡೆಸಿದ ನಂತರ ರಾಜೀವ್ ಗಾಂಧಿ ವಸತಿ ನಿಗಮ ನಿಯಮಿತ, ಬೆಂಗಳೂರು ಇವರಿಗೆ ಹಸ್ತಾಂತರಿಸುವ ಕುರಿತು ಕ್ರಮವಹಿಸುವುದು.
2. ಸದರಿ ಜಮೀನನ್ನು ಯಾವ ಉದ್ದೇಶಕ್ಕೆ ಮಂಜೂರು ಮಾಡಲಾಗಿದೆಯೋ, ಅದೇ ಉದ್ದೇಶಕ್ಕಾಗಿ ಮಾತ್ರ ಎರಡು ವರ್ಷಗಳ ಅವಧಿಯೊಳಗೆ ಉಪಯೋಗಿಸತಕ್ಕದ್ದು.
3. ಮಂಜೂರಾಗಿರುವ ಜಮೀನಿನಲ್ಲಿ ಯಾವುದೇ ರೀತಿಯ ಅತಿ ಕ್ರಮಣವಾಗದಂತೆ ಕ್ರಮವಹಿಸುವುದು.
4. ಮಂಜೂರಾತಿ ಜಮೀನಿನ ಮೇಲೆ ಯಾವುದೇ ನ್ಯಾಯಾಲಯದಲ್ಲಿ ದಾವೆ ದಾಖಲಾಗಿದ್ದಲ್ಲಿ ಈ ಮಂಜೂರಾತಿ ನ್ಯಾಯಾಲಯದ ಅಂತಿಮ ತೀರ್ಪಿಗೆ ಒಳಪಟ್ಟಿರುತ್ತದೆ.
5. ಮಂಜೂರಾದ ಜಮೀನಿನಲ್ಲಿ ಅಭಿವೃದ್ಧಿ ಕಾರ್ಯಗಳನ್ನು ಆರಂಭಿಸುವ ಪೂರ್ವದಲ್ಲಿ ಶಾಸನ ಬದ್ಧವಾಗಿ ಪಡೆಯಬೇಕಾದ ಪರವಾನಗಿಯನ್ನು ಸಂಬಂಧಿಸಿದ ಪ್ರಾಧಿಕಾರಗಳಿಂದ ಪಡೆಯುವುದು ಹಾಗೂ ನಿಯಮಾನುಸಾರ ಪಾವತಿಸಬೇಕಾದ ಶುಲ್ಕಗಳನ್ನು ಕಡ್ಡಾಯವಾಗಿ ಪಾವತಿಸುವುದು.
6. ಮಂಜೂರಾದ ಜಮೀನು ಕರ್ನಾಟಕ ಭೂ ಮಂಜೂರಾತಿ ನಿಯಮಗಳು, 1969ರ ನಿಯಮಗಳಿಗೆ ಬದ್ಧವಾಗಿದ್ದು, ಸದರಿ ನಿಯಮಗಳ ಉಲ್ಲಂಘನೆಯಾದಲ್ಲಿ ಈ ಮಂಜೂರಾತಿ ಆದೇಶವನ್ನು ರದ್ದುಪಡಿಸಿ, ಮಂಜೂರಾದ ಜಮೀನನ್ನು ಯಾವುದೇ ಪರಿಹಾರ ನೀಡದೆ ಸರ್ಕಾರದ ವಶಕ್ಕೆ ಪಡೆಯಲಾಗುವುದು.

ಕರ್ನಾಟಕ ರಾಜ್ಯಪಾಲರ ಆಜ್ಞಾನುಸಾರ
ಮತ್ತು ಅವರ ಹೆಸರಿನಲ್ಲಿ

 19.3.18

(ಎಸ್.ಎಲ್.ಮಹಾಂತೇಗೌಡ)

ಸರ್ಕಾರದ ಅಧೀನ ಕಾರ್ಯದರ್ಶಿ

ಕಂದಾಯ ಇಲಾಖೆ (ಭೂಮಂಜೂರಾತಿ-1)

ಸಂಕಲನಕಾರರು, ಕರ್ನಾಟಕ ರಾಜ್ಯ ಪತ್ರ, ವಿಕಾಸಸೌಧ ಘಟಕ, ವಿಕಾಸಸೌಧ, ಬೆಂಗಳೂರು (ಇದನ್ನು ರಾಜ್ಯಪತ್ರದ ವಿಶೇಷ ಸಂಚಿಕೆಯಲ್ಲಿ ಪ್ರಕಟಿಸಿ 50 ಪ್ರತಿಗಳನ್ನು ಒದಗಿಸುವಂತೆ ಕೋರಿದೆ)
ಇವರಿಗೆ,

1. ಮಹಾಲೇಖಪಾಲರು (ಎ ಮತ್ತು ಇ, ಲೆಕ್ಕಪರಿಶೋಧನೆ-1 ಮತ್ತು 2) ಕರ್ನಾಟಕ, ಬೆಂಗಳೂರು.
2. ಪ್ರಾದೇಶಿಕ ಆಯುಕ್ತರು, ಬೆಂಗಳೂರು ವಿಭಾಗ, ಬೆಂಗಳೂರು.
3. ಜಿಲ್ಲಾಧಿಕಾರಿ, ಬೆಂಗಳೂರು ನಗರ ಜಿಲ್ಲೆ, ಬೆಂಗಳೂರು.

4. ಸರ್ಕಾರದ ಮುಖ್ಯ ಕಾರ್ಯದರ್ಶಿಯವರ, ಆಪ್ತ ಕಾರ್ಯದರ್ಶಿ (ಸಚಿವ ಸಂಚುಟ| ವಿಷಯ ಸಂಖ್ಯೆ: 215/2018) ವಿಧಾನಸೌಧ, ಬೆಂಗಳೂರು.
5. ಸರ್ಕಾರದ ಉಪ ಕಾರ್ಯದರ್ಶಿ, ಕಂದಾಯ ಇಲಾಖೆ, ಸಮನ್ವಯ ಶಾಖೆ, ಬಹುಮಹಡಿ ಕಟ್ಟಡ, ಬೆಂಗಳೂರು (ಕಾಂಪೋಂಡಿಯಂ ತಯಾರಿಸಲು)
6. ಸರ್ಕಾರದ ಉಪ ಕಾರ್ಯದರ್ಶಿ, ವಸತಿ ಇಲಾಖೆ, ವಿಕಾಸಸೌಧ, ಬೆಂಗಳೂರು.
7. ವ್ಯವಸ್ಥಾಪಕ ನಿರ್ದೇಶಕರು, ರಾಜೀವ್ ಗಾಂಧಿ ಗ್ರಾಮೀಣ ವಸತಿ ನಿಗಮ ನಿಯಮಿತ, ಬೆಂಗಳೂರು.
8. ಉಪ ವಿಭಾಗಾಧಿಕಾರಿ, ಬೆಂಗಳೂರು ದಕ್ಷಿಣ/ಉತ್ತರ ಉಪ ವಿಭಾಗಗಳು, ಬೆಂಗಳೂರು.
9. ಸರ್ಕಾರದ ಅಧೀನ ಕಾರ್ಯದರ್ಶಿ, ಕಾನೂನು ಇಲಾಖೆ, ವಿಧಾನಸೌಧ, ಬೆಂಗಳೂರು.
10. ಸರ್ಕಾರದ ಅಧೀನ ಕಾರ್ಯದರ್ಶಿ, ಆರ್ಥಿಕ ಇಲಾಖೆ (ವೆಚ್ಚ-7), ವಿಧಾನಸೌಧ, ಬೆಂಗಳೂರು.
11. ತಹಶೀಲ್ದಾರ್, ಬೆಂಗಳೂರು ದಕ್ಷಿಣ/ ಬೆಂಗಳೂರು ಉತ್ತರ / ಬೆಂಗಳೂರು ಪೂರ್ವ/ ಬೆಂಗಳೂರು ಉತ್ತರ(ಅಪರ)/ಆನೇಕಲ್ ತಾಲ್ಲೂಕುಗಳು.
12. ಶಾಖಾ ರಕ್ಷಾ ಕಡತ / ಹೆಚ್ಚುವರಿ ಪ್ರತಿಗಳು.

ಪ್ರತಿಯನ್ನು ಮಾಹಿತಿಗಾಗಿ:

1. ಸನ್ಮಾನ್ಯ ಮುಖ್ಯಮಂತ್ರಿಯವರ ಆಪ್ತ ಕಾರ್ಯದರ್ಶಿ, ವಿಧಾನಸೌಧ, ಬೆಂಗಳೂರು
2. ಮಾನ್ಯ ಕಂದಾಯ ಸಚಿವರ ವಿಶೇಷ ಕರ್ತವ್ಯಾಧಿಕಾರಿ, ವಿಧಾನಸೌಧ, ಬೆಂಗಳೂರು.
3. ಸರ್ಕಾರದ ಪ್ರಧಾನ ಕಾರ್ಯದರ್ಶಿಯವರ ಆಪ್ತ ಕಾರ್ಯದರ್ಶಿ, ಕಂದಾಯ ಇಲಾಖೆ, ಬಹುಮಹಡಿಗಳ ಕಟ್ಟಡ, ಬೆಂಗಳೂರು.
4. ಸರ್ಕಾರದ ಪ್ರಧಾನ ಕಾರ್ಯದರ್ಶಿಯವರ ಆಪ್ತ ಕಾರ್ಯದರ್ಶಿ, ಕಾನೂನು ಇಲಾಖೆ, ವಿಧಾನಸೌಧ ಬೆಂಗಳೂರು.
5. ಸರ್ಕಾರದ ಪ್ರಧಾನ ಕಾರ್ಯದರ್ಶಿಯವರ ಆಪ್ತ ಕಾರ್ಯದರ್ಶಿ, ಆರ್ಥಿಕ ಇಲಾಖೆ, ವಿಧಾನಸೌಧ ಬೆಂಗಳೂರು.
6. ಸರ್ಕಾರದ ಪ್ರಧಾನ ಕಾರ್ಯದರ್ಶಿಯವರ ಆಪ್ತ ಕಾರ್ಯದರ್ಶಿ, ವಸತಿ ಇಲಾಖೆ, ವಿಕಾಸಸೌಧ ಬೆಂಗಳೂರು.
7. ಸರ್ಕಾರದ ಉಪ ಕಾರ್ಯದರ್ಶಿ ಕಂದಾಯ ಇಲಾಖೆ, (ಭೂ ಮಂಚೂರಾತಿ), ಬಹುಮಹಡಿ ಕಟ್ಟಡ, ಬೆಂಗಳೂರು.